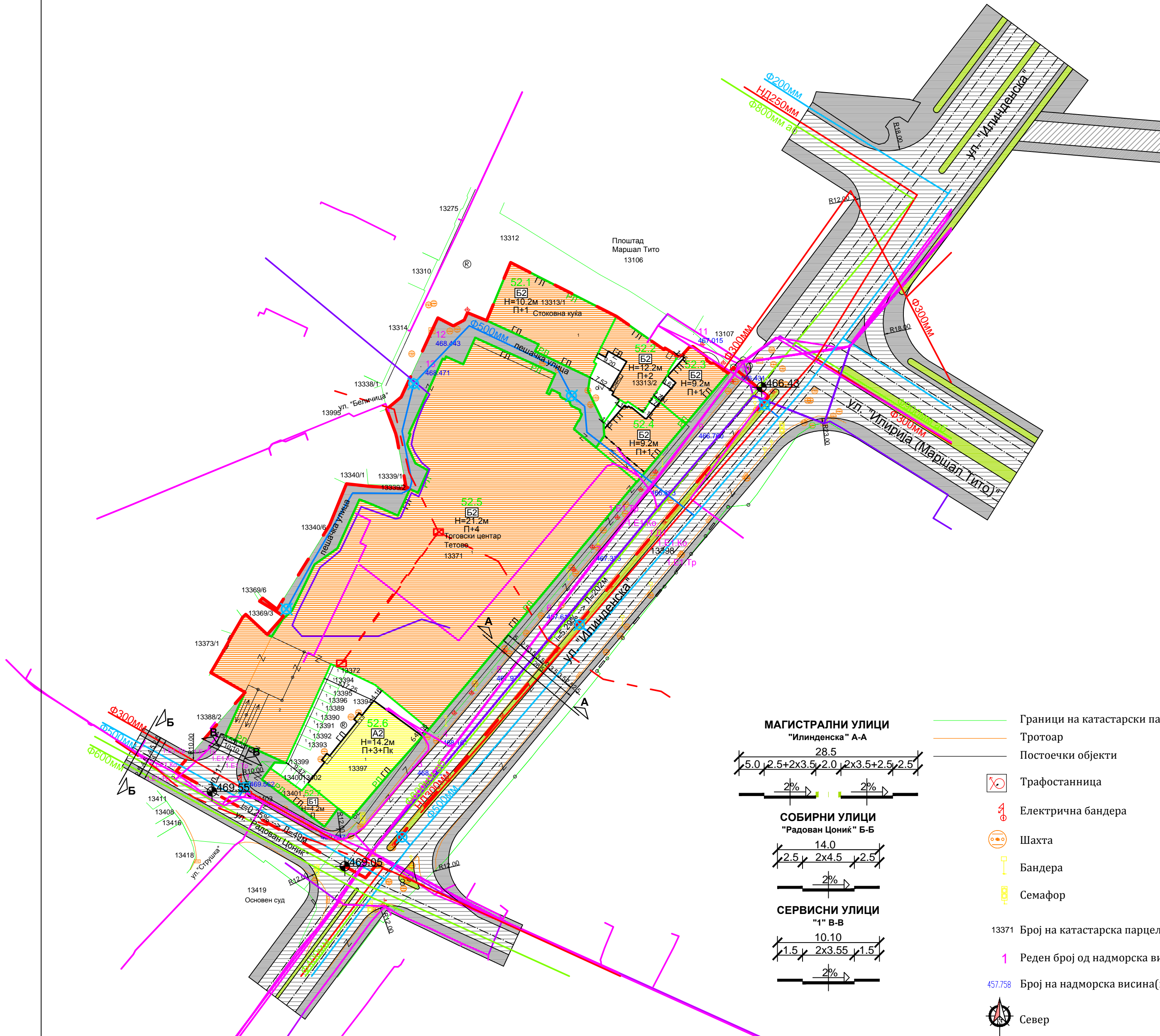


ТАБЕЛА ЗА НУМЕРИЧКИ ПОКАЗАТЕЛИ

Нумерација на градежна парцела во блок 52	Основна класа на намена и компатибилни класи на основната класа на намена	Површина на градежна парцела	Планирана површина за градење	Планирана вкупна етажна површина за градење	Максимална височина на градбите	Максимален број на спратови	Процент на изграденост %	Коефициент на искористеност	Пристап во градежна парцела	Потребни паркинг места	Вид и на начин на паркирање
52.1	B2 / A2, A3, B5, B3, B4, B2, B3 и B4 до 40%	766	766	1532	10.2	П+1	100,00	2,00	пешачка улица	според правилник	согласно претходен ДУП
52.2	B2 / A2, A3, B5, B3, B4, B2, B3 и B4 до 40%	533	381	1143	12.2	П+2	71,48	2,14	пешачка улица	според правилник	согласно претходен ДУП
52.3	B2 / A2, A3, B5, B3, B4, B2, B3 и B4 до 40%	302	267	534	9.2	П+1	88,41	1,77	ул. "Илинденска"	според правилник	согласно претходен ДУП
52.4	B2 / A2, A3, B5, B3, B4, B2, B3 и B4 до 40%	428	387	774	9.2	П+1	90,42	1,81	ул. "Илинденска"	според правилник	согласно претходен ДУП
52.5	B2 / A2, A3, B5, B3, B4, B2, B3 и B4 до 40%	7791	7791	38955	21.2	П+4	100,00	5,00	ул. "Илинденска"	според правилник	согласно претходен ДУП
52.6	A2 / B5, B1, B2, B4, B3, B4 и Д3 до 40%	1245	636	3180	14.2	П+3+Пк	51,08	2,55	ул. "1"	според правилник	во градежна парцела
52.7	B1 / A1, A3 и B4 до 40%	152	152	152	4.2	П	100,00	1,00	ул. "Радован Цоник"	според правилник	согласно претходен ДУП
		11217	10380	46270							



ДЕТАЛЕН УРБАНИСТИЧКИ ПЛАН ЗА ДЕЛ ОД БЛОК 52, К.О. ТЕТОВО 3 ОПШТИНА ТЕТОВО

плански период (2018-2023)

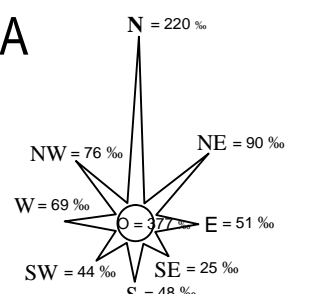

предлог план

ЛЕГЕНДА:

- У-1.5 ГРАНИЦА НА ПЛАНСКИ ОПФАТ - 1.61 ха
- A2 A2 - ДОМУВАЊЕ ВО СТАНБЕНИ ЗГРАДИ (со засолништа во подрумскиот дел) 0.12 ха - 7.45%
- B1 B1 - МАЛИ КОМЕРЦИЈАЛНИ И ДЕЛОВНИ НАМЕНИ (со засолништа во подрумскиот дел) 0.02 ха - 1.24%
- B2 B2 - ГОЛЕМИ ТРГОВСКИ ЕДИНИЦИ (со засолништа во подрумскиот дел) 0.98 ха - 60.87%
- У-3.2 ГРАНИЦА НА ГРАДЕЖНА ПАРЦЕЛА
- У-4.1 ГРАДЕЖНА ЛИНИЈА
- У-4.2 ПОМОШНА ГРАДЕЖНА ЛИНИЈА
- B52 БЛОК ЗА УНИКАТЕН ИДЕНТИФИКАТОРСКИ БРОЈ НА БЛОК
- 1 БЛОК ЗА НУМЕРАЦИЈА НА ОБЈЕКТ, КЛАСА НА НАМЕНА, КАТНОСТ И КОНСТРУКЦИЈА
- 1.E1.Кo БЛОК ЗА НЕПАРЦЕЛИРАНИ ПОВРШНИ (КОЛОВОЗ, ТРОТОАР, ПАРКИНГ, ЗЕЛЕНИЛО)
- Е1 - КОМУНАЛНА ИНФРАСТРУКТУРА 0.49 ха - 30.44%
- У-6.1.1 ВОДОВДНИ ИНСТАЛАЦИИ ПОСТОЈНИ
- У-6.1.2 ВОДОВДНИ ИНСТАЛАЦИИ ПЛАНИРАНИ
- У-6.2.1 ФЕКАЛНА КАНАЛИЗАЦИЈА ПОСТОЈНА
- У-6.2.2 ФЕКАЛНА КАНАЛИЗАЦИЈА ПЛАНИРАНА
- У-6.3.1 АТМОСФЕРСКА КАНАЛИЗАЦИЈА ПОСТОЈНА
- У-6.3.2 АТМОСФЕРСКА КАНАЛИЗАЦИЈА ПЛАНИРАНА
- У-6.5.1 ЕЛЕКТРИКА ПОСТОЈНА
- У-6.5.2 ЕЛЕКТРИКА ПЛАНИРАНА
- У-6.6.1 ТЕЛЕКОМУНИКАЦИИ ПОСТОЈНИ (БАКАРЕН КАБЕЛ)
- У-6.6.1 ТЕЛЕКОМУНИКАЦИИ ПОСТОЈНИ (КАБЕЛСКА ИНСТАЛАЦИЈА)
- У-6.6.1 ТЕЛЕКОМУНИКАЦИИ ПОСТОЈНИ (ОПТИЧКИ КАБЕЛ)
- У-6.6.2 ТЕЛЕКОМУНИКАЦИИ ПЛАНИРАНИ
- ⊗ ВОДОВОДЕН ХИДРАНТ
- СООБРАЌАЈНА ИНФРАСТРУКТУРА
- ТРОТОАР
- КОЛОВОЗ
- РП У-3.1 РЕГУЛАЦИОНА ЛИНИЈА
- У-5.1 ОСОВИНА НА КОЛОВОЗ
- У-5.2 ЕЛЕМЕНТИ НА СООБРАЌАЈНИЦА
- ⊗ Е2 - КОМУНАЛНА СУПРАСТРУКТУРА ТРАФОСТАНИЦА

ПЛАНСКА ДОКУМЕНТАЦИЈА СИНТЕЗЕН ПЛАН

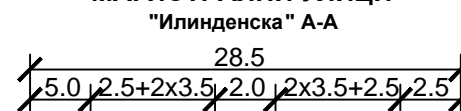
M=1:1000



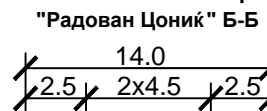
Уп	ДОО за урбанизам, проектирање и инженеринг	УрбанПлан		лиценца бр.0009	управител: диа Мирослав Илиевски
	проект/план: ДЕТАЛЕН УРБАНИСТИЧКИ ПЛАН ЗА ДЕЛ ОД БЛОК 52, К.О. ТЕТОВО 3 ОПШТИНА ТЕТОВО		инвеститор: Општина Тетово		размер: 1:1000
содржина на цртеж: СИНТЕЗЕН ПЛАН			фаза: У	датум: 11.2018	
проектант/планер: дип.инг.арх. Мирослав Илиевски овластување бр.0.0050 дип.инг.арх. Рада Илиевска овластување бр.0.0383		соработник: дип.инг.арх. Јана Наумовска м-р.инг.арх. Милена Кузманоска дип.сооб.инг. Роберто Рогожарски дип.град.инг. Валентин Тасески		тех. број: 1-1/18	лист број: 4

- Граници на катастарски парцели
- Тротоар
- Постоечки објекти
- ⊗ Трафостаница
- ⊗ Електрична бандера
- ⊗ Шахта
- ⊗ Бандера
- ⊗ Семафор
- 13371 Број на катастарска парцела
- 1 Реден број од надморска висина
- 457.758 Број на надморска висина(кота)
- ↑ Север

МАГИСТРАЛНИ УЛИЦИ



СОБИРНИ УЛИЦИ



СЕРВИСНИ УЛИЦИ

