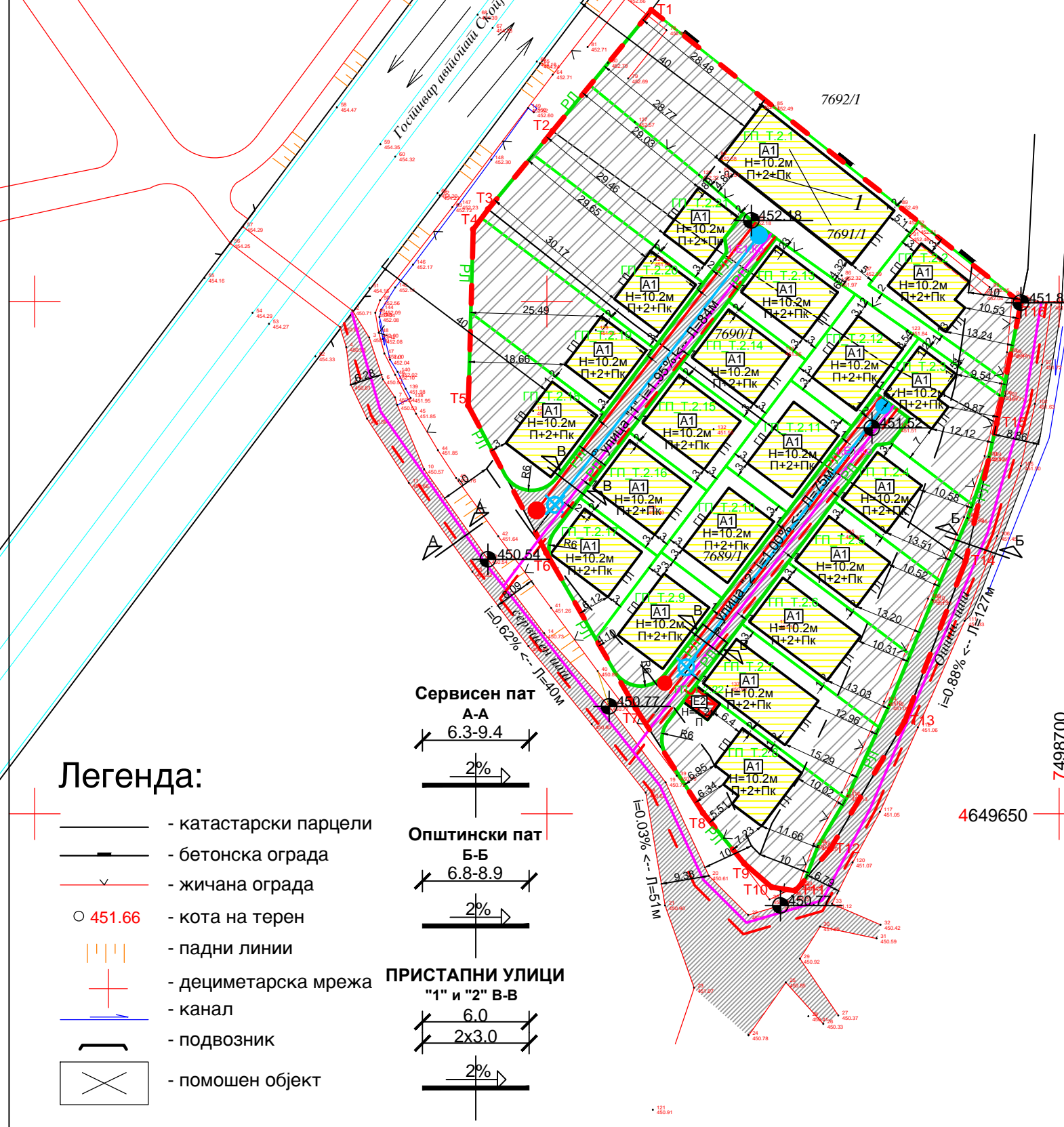


# ЛОКАЛНА УРБАНИСТИЧКА ПЛАНСКА ДОКУМЕНТАЦИЈА ЗА ГРАДЕЖНИ ПАРЦЕЛИ НА К.П. бр. 7689/1, 7690/1 И 7691/1, К.О. ТЕТОВО ВОН Г.Р. ДОМУВАЊЕ ВО СТАНБЕНИ КУЌИ ОПШТИНА ТЕТОВО

ТАБЕЛА ЗА НУМЕРИЧКИ ПОКАЗАТЕЛИ											
Нумерација на градежни парцели	Основна класа на намена и компатибилни класи на основната класа на намена	Површина на градежна парцела	Планирана површина за градење	Планирана вкупна етажна површина за градење	Максимална височина на градбите	Максимален број на спратови	Процент на изграденост %	Коефициент на искористеност	Пристап во градежна парцела	Потребни паркинг места	Вид и на начин на паркирање
ПП Т.2.1	A1 / B1, B1, B2, D3 и B5 до 30%	1394	445	1780	10.2	П+2+Пк	31.92	1.28	Општински пат	според правилник: во градежна парцела	
ПП Т.2.2	A1 / B1, B1, B2, D3 и B5 до 30%	430	141	564	10.2	П+2+Пк	32.79	1.31	Општински пат	според правилник: во градежна парцела	
ПП Т.2.3	A1 / B1, B1, B2, D3 и B5 до 30%	437	116	464	10.2	П+2+Пк	26.54	1.06	Општински пат	според правилник: во градежна парцела	
ПП Т.2.4	A1 / B1, B1, B2, D3 и B5 до 30%	376	124	496	10.2	П+2+Пк	32.98	1.32	Општински пат	според правилник: во градежна парцела	
ПП Т.2.5	A1 / B1, B1, B2, D3 и B5 до 30%	419	161	644	10.2	П+2+Пк	38.42	1.54	Општински пат	според правилник: во градежна парцела	
ПП Т.2.6	A1 / B1, B1, B2, D3 и B5 до 30%	477	205	820	10.2	П+2+Пк	42.98	1.72	Општински пат	според правилник: во градежна парцела	
ПП Т.2.7	A1 / B1, B1, B2, D3 и B5 до 30%	529	216	864	10.2	П+2+Пк	40.83	1.63	Општински пат	според правилник: во градежна парцела	
ПП Т.2.8	A1 / B1, B1, B2, D3 и B5 до 30%	702	167	668	10.2	П+2+Пк	23.79	0.85	Општински пат	според правилник: во градежна парцела	
ПП Т.2.9	A1 / B1, B1, B2, D3 и B5 до 30%	347	165	660	10.2	П+2+Пк	47.55	1.90	ул. "2"	според правилник: во градежна парцела	
ПП Т.2.10	A1 / B1, B1, B2, D3 и B5 до 30%	315	165	660	10.2	П+2+Пк	52.38	2.10	ул. "2"	според правилник: во градежна парцела	
ПП Т.2.11	A1 / B1, B1, B2, D3 и B5 до 30%	315	165	660	10.2	П+2+Пк	52.38	2.10	ул. "2"	според правилник: во градежна парцела	
ПП Т.2.12	A1 / B1, B1, B2, D3 и B5 до 30%	319	162	648	10.2	П+2+Пк	50.78	2.03	ул. "2"	според правилник: во градежна парцела	
ПП Т.2.13	A1 / B1, B1, B2, D3 и B5 до 30%	299	170	680	10.2	П+2+Пк	56.86	2.27	ул. "1"	според правилник: во градежна парцела	
ПП Т.2.14	A1 / B1, B1, B2, D3 и B5 до 30%	304	177	708	10.2	П+2+Пк	58.22	2.33	ул. "1"	според правилник: во градежна парцела	
ПП Т.2.15	A1 / B1, B1, B2, D3 и B5 до 30%	304	177	708	10.2	П+2+Пк	58.22	2.33	ул. "1"	според правилник: во градежна парцела	
ПП Т.2.16	A1 / B1, B1, B2, D3 и B5 до 30%	304	177	708	10.2	П+2+Пк	58.22	2.33	ул. "1"	според правилник: во градежна парцела	
ПП Т.2.17	A1 / B1, B1, B2, D3 и B5 до 30%	303	154	616	10.2	П+2+Пк	50.83	2.03	ул. "1"	според правилник: во градежна парцела	
ПП Т.2.18	A1 / B1, B1, B2, D3 и B5 до 30%	502	165	660	10.2	П+2+Пк	32.87	1.31	ул. "1"	според правилник: во градежна парцела	
ПП Т.2.19	A1 / B1, B1, B2, D3 и B5 до 30%	612	130	520	10.2	П+2+Пк	21.24	0.85	ул. "1"	според правилник: во градежна парцела	
ПП Т.2.20	A1 / B1, B1, B2, D3 и B5 до 30%	672	130	520	10.2	П+2+Пк	19.35	0.77	ул. "1"	според правилник: во градежна парцела	
ПП Т.2.21	A1 / B1, B1, B2, D3 и B5 до 30%	668	113	452	10.2	П+2+Пк	16.92	0.68	ул. "1"	според правилник: во градежна парцела	
ПП Т.2.22	E2	24	24	24	4.2	П	100.00	1.00	ул. "2"	според правилник: во градежна парцела	

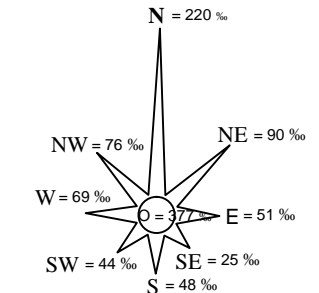



**ЛЕГЕНДА:**

- U-1.5 ГРАНИЦА НА ПЛАНСКИ ОПФАТ - 11275 м<sup>2</sup>
- A1 - ДОМУВАЊЕ ВО СТАНБЕНИ КУЌИ (со засолниште во подрумскиот дел) 6318 м<sup>2</sup> - 56.04%
- E2 - КОМУНАЛНА СУПРАСТРУКТУРА 24 м<sup>2</sup> - 0.21%
- ЗАШТИТЕН ПОЈАС НА ПАТ 3771 м<sup>2</sup> - 33.44%
- ЗАШТИТА НА ПАТ
- U-3.2 ГРАНИЦА НА ГРАДЕЖНА ПАРЦЕЛА
- U-4.1 ГРАДЕЖНА ЛИНИЈА
- ПП Т.2.1 БЛОК ЗА НУМЕРАЦИЈА НА ГРАДЕЖНА ПАРЦЕЛА, КЛАСА НА НАМЕНА, ВИСИНА И КАТНОСТ
- 1.E1.Ко БЛОК ЗА НЕПАРЦЕЛИРАНИ ПОВРШИНИ (КОЛОВОЗ, ТРОТОАР, ПАРКИНГ, ЗЕЛЕНИЛО)
- E1 - КОМУНАЛНА ИНФРАСТРУКТУРА 1162 м<sup>2</sup> - 10.31%
- U-6.1.2 ВОДОВДНИ ИНСТАЛАЦИИ ПЛАНИРАНИ
- U-6.5.2 ЕЛЕКТРИКА ПЛАНИРАНА
- U-6.6.2 ТЕЛЕКОМУНИКАЦИИ ПЛАНИРАНИ
- БУНАР ЗА ВОДА
- ВОДОВОДЕН ХИДРАНТ
- СЕПТИЧКА ЈАМА
- СООБРАЌАЈНА ИНФРАСТРУКТУРА
- КОЛОВОЗ
- U-3.1 РЕГУЛАЦИОНА ЛИНИЈА
- U-5.1 ОСОВИНА НА КОЛОВОЗ
- U-5.2 ЕЛЕМЕНТИ НА СООБРАЌАЈНИЦА
- E2 - КОМУНАЛНА СУПРАСТРУКТУРА
- ТРАФОСТАНИЦА

## ПЛАНСКА ДОКУМЕНТАЦИЈА СИНТЕЗЕН ПЛАН

M=1:1000



**Легенда:**

- катастарски парцели
- бетонска ограда
- жичана ограда
- 451.66 - кота на терен
- падни линии
- дециметарска мрежа
- канал
- подвозник
- помошен објект

**Сервисен пат А-А**  
6.3-9.4  
2%

**Општински пат Б-Б**  
6.8-8.9  
2%

**ПРИСТАПНИ УЛИЦИ "1" и "2" В-В**  
6.0  
2x3.0  
2%

	ДОО за урбанизам, проектирање и инженеринг <b>УрбанПлан</b> лиценца бр.0009	управител: диа Мирослав Илиевски	
	проект/план: ЛОКАЛНА УРБАНИСТИЧКА ПЛАНСКА ДОКУМЕНТАЦИЈА за градежни парцели на К.П. бр. 7689/1, 7690/1 и 7691/1, К.О. ТЕТОВО ВОН Г.Р., ОПШТИНА ТЕТОВО		размер: 1:1000
содржина на цртеж: СИНТЕЗЕН ПЛАН		фаза: <b>У</b>	датум: 04.2018
проектант/планер: дип.инг.арх. Мирослав Илиевски овластување бр.0.0050 дип.инг.арх. Рада Илиевска овластување бр.0.0383	соработник: дип.инг.арх. Јана Наумовска м-р.инг.арх. Милена Кузманоска дип.сооб.инг. Роберто Рогожарски	тех. број: <b>3-4/16</b>	лист број: <b>5</b>