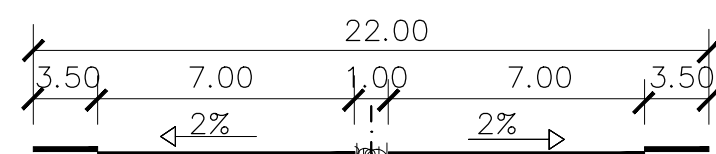
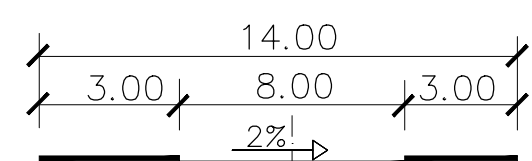


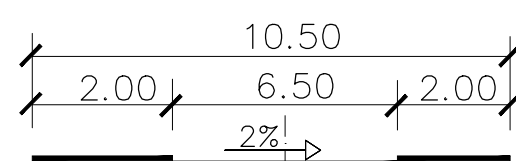
KARAKTERISTIČNI PROFILI



profil 1 - 1
bul. „Ilindenska,,
- magistralna ulica - **izvedena**



profil 2 - 2
ulica „Mehmet Paša Derala,,
- servisna ulica - **izvedena**

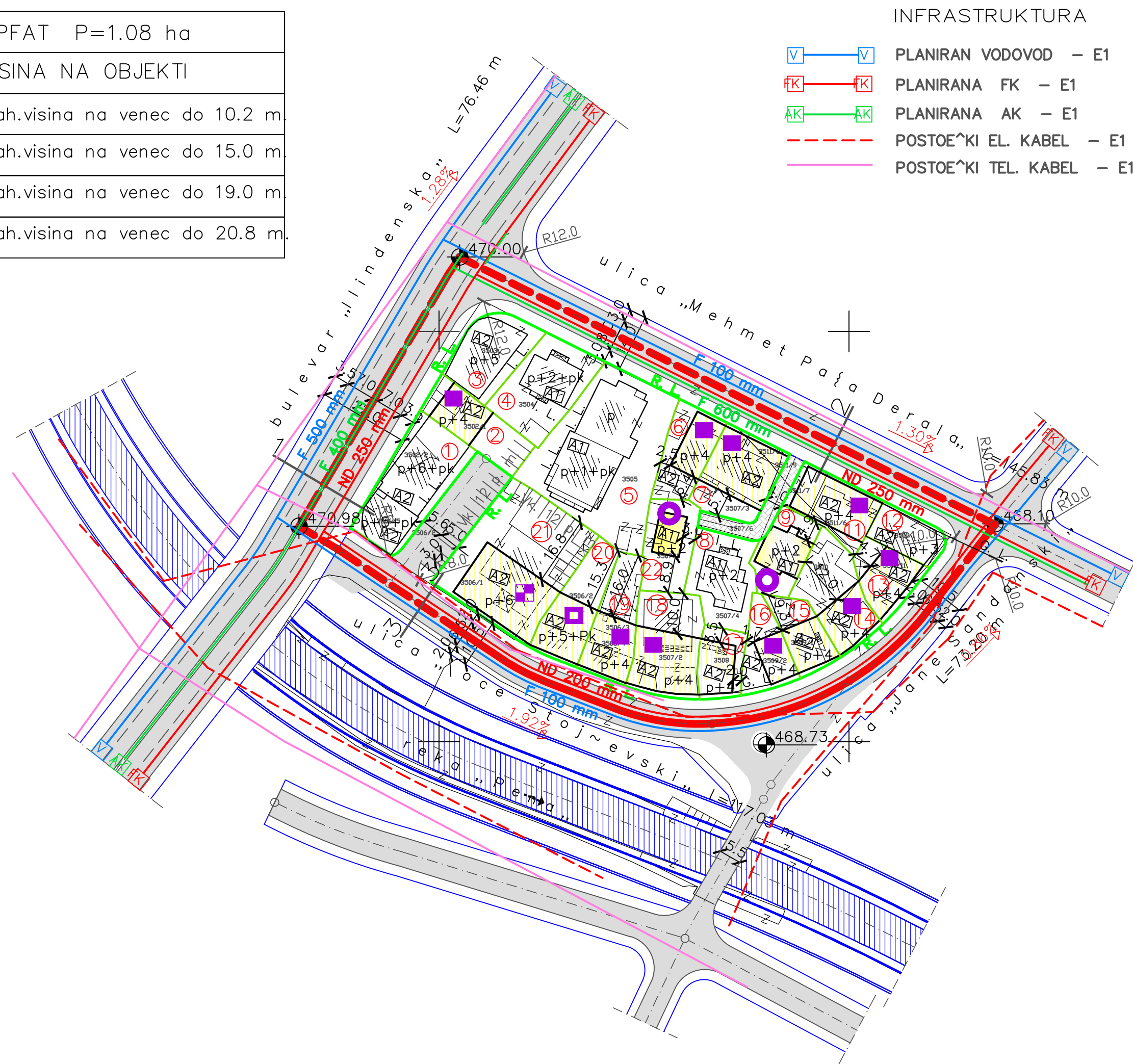


profil 3 - 3
ulica „\oce Stojevski,,
- servisna ulica

Broj na parceli	Površina na parceli	Površina za gradnju	Bruto razv. koris. povr.	Wis. na objekt do venec	Katnost	Namena objekti	kompatibilni nameni	procent na kom. nam.	Br.na potr. parking m.
1	843	387			P+5+Pk	A2			
2	281	121	605	15.00	P+4	A2	B1,B2	30%	9
3	310	212			P+5	A2			
4	407	129			P+2+Pk	A1			
5	1038	436			P+1+Pk	A1			
6	255	108	540	15.00	P+4	A2	B1,B2	30%	8
7	356	232	1160	15.00	P+4	A2	B1,B2	30%	16
8	332	135			P+2	A1			
9	247	113	339	10.20	P+2	A1	B1	10%	5
11	277	195	975	15.00	P+4	A2	B1,B2	30%	15
12	172	143				A2			
13	215	145	725	15.00	P+4	A2	B1,B2	30%	11
14	350	140	700	15.00	P+4	A2	B1,B2	30%	11
15	190	112	560	15.00	P+4	A2	B1,B2	30%	9
16	211	86	430	15.00	P+4	A2	B1,B2	30%	7
17	181	108	540	15.00	P+4	A2	B1,B2	30%	8
18	410	237	1185	15.00	P+4	A2	B1,B2	30%	19
19	303	163	815	15.00	P+4	A2	B1,B2	30%	13
20	309	170	850	19.00	P+5+Pk	A2	B1,B2	30%	17
21	853	320	2240	20.80	P+6	A2	B1,B2	30%	34
22	264	67	201	10.20	P+2	A1	B1	10%	3

URBAN OPFAT P=1.08 ha

VISINA NA OBJEKTI	
○	Mah.visina na venec do 10.2 m
■	Mah.visina na venec do 15.0 m
□	Mah.visina na venec do 19.0 m
▣	Mah.visina na venec do 20.8 m

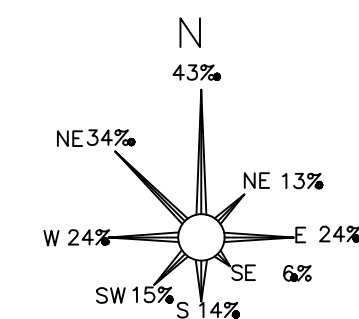


DUP ZA URBAN BLOK BR. 71 - TETOVO - PREDLOG PLAN

PLANSKI PERIOD OD 2008 - 2013 god.
URBAN BLOK BR. 71, POME\U ULICITE:
bulevar „Ilindenska,, , ulica „Mehmet Paša Derala,,
ulica „Jane Sandanski,, i ulica „\oce Stojevski,,

LEGENDA:

- GRANICA NA PLANSKI OPFAT P = 1.08 ha**
- A1** DOMUVAWE VO STANBENI KU]I - A1
- A2** DOMUVAWE VO STANBENI ZGRADI - A2
- ULICI OD ASFALT I PARKIRAL[TE - E1
- REKA „PENA,,
- R.L.** REGULACIONA LINIJA
- G.L.** GRADE@NA LINIJA
- I.L.** INFORMATIVNA LINIJA
- L.P.** LINIJA NA GRADE@NA PARCELA
- PE[A^KI ULICI ; TROTOAR
- 1 - NUMERACIJA NA GRADE@NI PARCELI



SINTEZEN PLAN

PLANSKA DOKUMENTACIJA M=1:1000

	REPUBLIKA MAKEDONIJA		DIREKTOR:	
	Društvo za urbanistički planovi, inženiring i arhitektura		Muhamer Muharemi dipl. gr. ing.	
D.O.O. TEPLAN - TETOVO				
IZRABOTUVA:	TEPLAN - DOO - TETOVO	DATA: Julij 2009		
PLAN:	DUP ZA URBAN BLOK BR. 71 - Tetovo	FAZA: PREDLOG PLAN		
PRILOG:	SINTEZEN PLAN PLANSKA DOKUMENTACIJA	RAZMER: 1:1000	TEH. BR. 05/08	
PLANER: Slajana Krsteska dipl. ing. arh.	SORABOTNIK: Jagoda Saveska arh. teh.	INFRASTRUKTURA: Muhamer Muharemi dipl. gr. ing.	RAKOVODITEL NA PROEKTOT: Slajana Krsteska dipl. ing. arh.	PRILOG: Ovlastovawe br. 0043/06